




















LAMPIRAN

No	Kelas Kesesuaian Lahan	Kordinat X	Kordinat Y	Foto	Keterangan
1	Sangat Sesuai (S1)	110,341154	-7,772600		Kl : datar Dp : pengetusan cepat Pl : semak belukar Tt : sangat kasar Kb : sangat rendah Jj : dekat
2	Sangat Sesuai (S1)	110,430076	-7,772633		Kl : datar Dp : pengetusan cepat Pl : perkebunan Tt : sangat kasar Kb : rendah Jj : sangat dekat
3	Sangat Sesuai (S1)	110,483935	-7,779409		Kl : datar Dp : pengetusan cepat Pl : lahan kosong Tt : sangat kasar Kb : rendah Jj : sangat dekat

4	Sangat Sesuai (S1)	110,443012	-7,787734		<p>Kl : datar Dp : pengetusan cepat Pl : lahan kosong Tt : sangat kasar Kb : rendah Jj : sangat dekat</p>
5	Sangat Sesuai (S1)	110,326044	-7,673100		<p>Kl : datar Dp : pengetusan cepat Pl : bangunan Tt : sangat kasar Kb : sangat rendah Jj : dekat</p>
6	Sangat Sesuai (S1)	110,397148	-7,755644		<p>Kl : datar Dp : pengetusan cepat Pl : lahan kosong Tt : sangat kasar Kb : rendah Jj : sangat dekat</p>
7	Sangat Sesuai (S1)	110,380989	-7,766170		<p>Kl : datar Dp : pengetusan cepat Pl : bangunan Tt : sangat kasar Kb : sangat rendah Jj : sangat dekat</p>





8	Sangat Sesuai (S1)	110,328530	-7,641116		<p>Kl : datar Dp : pengetusan cepat Pl : lahan kosong Tt : sangat kasar Kb : sangat rendah Jj : sangat dekat</p>
9	Sesuai (S2)	110,456144	-7,739664		<p>Kl : datar Dp : pengetusan lambat Pl : lahan kosong Tt : sangat kasar Kb : rendah Jj : jauh</p>
10	Sesuai (S2)	110,275677	-7,732470		<p>Kl : datar Dp : pengetusan lambat Pl : semak belukar Tt : sangat kasar Kb : rendah Jj : sedang</p>
11	Sesuai (S2)	110,362987	-7,623670		<p>Kl : datar Dp : pengetusan cepat Pl : kebun campuran Tt : sangat kasar Kb : sangat rendah Jj : jauh</p>


12	Sesuai (S2)	110,397829	-7,671030		<p>Kl : datar Dp : pengetusan cepat Pl : ladang Tt : sangat kasar Kb : sangat rendah Jj : dekat</p>
13	Sesuai (S2)	110,399736	-7,659857		<p>Kl : datar Dp : pengetusan cepat Pl : tanaman campuran Tt : sangat kasar Kb : sangat rendah Jj :sangat dekat</p>
14	Sesuai (S2)	110,534635	-7,813079		<p>Kl : curam Dp : pengetusan agak cepat Pl : tanaman campuran Tt : sedang Kb : sangat rendah Jj : jauh</p>
15	Sesuai (S2)	110,305847	-7,769712		<p>Kl : datar Dp : pengetusan cepat Pl : semak belukar Tt : sangat kasar Kb : sedang Jj : sangat dekat</p>

16	Sesuai (S2)	110,371847	-7,752635		<p>Kl : datar Dp : pengetusan cepat Pl : permukiman Tt : sangat kasar Kb : rendah Jj : sangat dekat</p>
17	Sesuai Maeginal (S3)	110,323555	-7,754242		<p>Kl : datar Dp : pengetusan cepat Pl : sawah irigasi Tt : sangat kasar Kb : rendah Jj : jauh</p>
18	Sesuai Maeginal (S3)	110,302621	-7,706673		<p>Kl : datar Dp : pengetusan cepat Pl : permukiman Tt : sangat kasar Kb : sangat rendah Jj : jauh</p>
19	Sesuai Maeginal (S3)	110,435733	-7,683342		<p>Kl : landai Dp : pengetusan cepat Pl : bangunan Tt : sangat kasar Kb : sangat rendah Jj : jauh</p>

20	Sesuai Maeginal (S3)	110,418511	-7,686948		<p>Kl : datar Dp : pengetusan cepat Pl : bangunan Tt : sangat kasar Kb : sangat rendah Jj : sangat dekat</p>
21	Sesuai Maeginal (S3)	110,296441	-7,698718		<p>Kl : datar Dp : pengetusan cepat Pl : permukiman Tt : sangat kasar Kb : rendah Jj : jauh</p>
22	Sesuai Maeginal (S3)	110,244766	-7,719571		<p>Kl : datar Dp : pengetusan cepat Pl : sawah irigasi Tt : sangat kasar Kb : sangat rendah Jj : jauh</p>
23	Sesuai Maeginal (S3)	110,450035	-7,733887		<p>Kl : landai Dp : pengetusan cepat Pl : perkebunan Tt : sangat kasar Kb : rendah Jj : jauh</p>

24	Sesuai Maeginal (S3)	110,409241	-7,632703		<p>Kl : landai Dp : pengetusan cepat Pl : sawah irigasi Tt : sangat kasar Kb : rendah Jj : jauh</p>
25	Tidak Sesuai (N)	110,264001	-7,777273		<p>Kl : landai Dp : tergenang Pl : sawah irigasi Tt : agak kasar Kb : rendah Jj : jauh</p>
26	Tidak Sesuai (N)	110,441132	-7,634537		<p>Kl : agak curam Dp : pengetusan cepat Pl : perkebunan Tt : sangat kasar Kb : sangat rendah Jj : jauh</p>
27	Tidak Sesuai (N)	110,394029	-7,701335		<p>Kl : datar Dp : pengetusan cepat Pl : sawah irigasi Tt : sangat kasar Kb : sangat rendah Jj : jauh</p>

28	Tidak Sesuai (N)	110,508095	-7,808708		<p>Kl : landai Dp : pengetusan agak cepat Pl : sawah irigasi Tt : sedang Kb : rendah Jj : sangat jauh</p>
29	Tidak Sesuai (N)	110,450334	-7,664101		<p>Kl : datar Dp : pengetusan cepat Pl : sawah irigasi Tt : sangat kasar Kb : rendah Jj : jauh</p>
30	Tidak Sesuai (N)	110,452435	-7,609525		<p>Kl : curam Dp : sangat cepat Pl : ladang Tt : sangat kasar Kb : sangat rendah Jj : sangat jauh</p>
31	Tidak Sesuai (N)	110,298877	-7,734939		<p>Kl : curam Dp : pengetusan cepat Pl : sawah irigasi Tt : sangat kasar Kb : sangat rendah Jj : sangat jauh</p>

32	Tidak Sesuai (N)	110,234729	-7,775267		Kl : datar Dp : pengetusan lambat Pl : sawah irigasi Tt : agak alus Kb : rendah Jj : sangat jauh
----	------------------	------------	-----------	---	---

- Kl : *Kemiringan Lereng*
 Dp : *Drainase Permukiman*
 Pl : *Penggunaan Lahan*
 Tt : *Tekstur tanah*
 Kb : *Kerawanan Banjir*
 Jj : *Jarak Terhadap Jalan Utama*