

**ANALISIS PERKEMBANGAN WILAYAH KOTA
SURAKARTA TAHUN 2008 DAN 2017**

SKRIPSI

Diajukan untuk memenuhi salah satu persyaratan

Mencapai derajat Sarjana S-1

Fakultas Geografi



Oleh:

WINDI SUGIYANTO

E100130009

**FAKULTAS GEOGRAFI
UNIVERSITAS MUHAMMADIYAH SURAKARTA
2021**

HALAMAN PERSETUJUAN SKRIPSI

ANALISIS PERKEMBANGAN WILAYAH KOTA SURAKARTA TAHUN 2008 DAN 2017

Windi Sugiyanto


NIM : E100130009

Telah disetujui dan dilaksanakan Ujian Skripsi pada :

Hari : Kamis

Tanggal : 25 Februari 2021

Pembimbing




(Dr. M. Musiyam, M.TP)

NIK/NIDN.574/0626026201

Mengetahui

Wakil Dekan I



(Drs. Priyono, M.Si)

NIK.NIDN.331/0625115601

HALAMAN PENGESAHAN

**ANALISIS PERKEMBANGAN WILAYAH KOTA SURAKARTA
ANTARA TAHUN 2008 DAN TAHUN 2017**

oleh :

WINDI SUGIYANTO

NIM : E100130009

Telah dipertahankan didepan Dewan Penguji Fakultas Geografi

Universitas Muhammadiyah Surakarta

Pada hari Kamis, 25 Februari 2021

Dan telah dinyatakan memenuhi syarat

Dewan Penguji :

1. Dr. M. Musiyam, M.TP


(Ketua Dewan Penguji)

2. Drs. Priyono, M.Si


(Anggota I Dewan Penguji)

3. Dr. Kuswaji Dwi Priyono, M.Si

(Anggota II Dewan Penguji)


(.....)


(.....)


(.....)

Dekan,



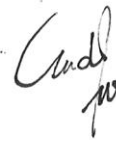
Drs. Yuli Priyana, M.Si

PERNYATAAN

Dengan ini saya menyatakan bahwa dalam Skripsi ini tidak terdapat karya yang pernah diajukan untuk memperoleh gelar kesarjanaan di suatu Perguruan Tinggi dan sepanjang pengetahuan saya juga tidak terdapat karya atau pendapat yang pernah ditulis atau diterbitkan oleh orang lain, kecuali yang secara tertulis diacu dalam naskah ini dan disebutkan dalam daftar pustaka.

Apabila kelak terbukti ada ketidakbenaran dalam pernyataan saya di atas, maka akan saya pertanggungjawabkan sepenuhnya.

Surakarta, 16 Februari 2021



WINDI SUGIYANTO

E100130009

HALAMAN PERSEMBAHAN

Saya persembahkan karya ini kepada :

Bapak dan Ibu saya

Kakak saya

INTISARI

Perkembangan jumlah penduduk suatu wilayah yang semakin meningkat akan berdampak pada kebutuhan terhadap lahan. Hal tersebut mengakibatkan perkembangan penggunaan lahan. Perkembangan penggunaan lahan pada suatu wilayah akan diikuti dengan perkembangan fasilitas-fasilitas yang lainnya seperti fasilitas sosial ekonomi, kesehatan dan fasilitas ekonomi. Pemanfaatan penggunaan lahan yang tanpa perencanaan tata ruang dapat mengakibatkan terjadinya ketimpangan antar wilayah. Perkembangan yang meningkat hanya di satu daerah namun daerah yang lain tertinggal. Penelitian ini bertujuan untuk (1) mengetahui perubahan perkembangan wilayah Kota Surakarta pada tahun 2008 dan 2019, (2) mengetahui variasi perkembangan wilayah di Kota Surakarta tahun 2008 dan tahun 2017. Metode analisis yang digunakan dalam penelitian ini adalah deskriptif kuantitatif dengan unit analisis berupa kecamatan. Analisis kuantitatif dalam penelitian ini menggunakan skoring untuk tiap-tiap indikator. Data yang digunakan dalam penelitian ini meliputi data sekunder yang didapatkan dari instansi-instansi terkait. Hasil penelitian didapatkan bahwa perkembangan wilayah di Kota Surakarta menjadi 3 kelas yaitu : (1) perkembangan wilayah menurun, (2) perkembangan wilayah tetap, dan (3) perkembangan wilayah meningkat. Kecamatan yang perkembangan wilayahnya menurun meliputi Kecamatan Laweyan dan Kecamatan Pasar Kliwon. Kecamatan yang termasuk dalam kategori perkembangan wilayahnya tetap adalah Kecamatan Serengan. Kecamatan yang perkembangan wilayahnya meningkat adalah Kecamatan Jebres dan Banjarsari.

Kata kunci : *perkembangan wilayah, perkembangan kota, jumlah penduduk*

ABSTRACT

The growing population of an area will have an impact on the need for land. This resulted in the development of land use. The development of land use in an area will be followed by the development of other facilities such as socioeconomic facilities, health and economic facilities. Utilization of land use without spatial planning can lead to inequality between regions. Development is increasing only in one area but the other area is lagging behind. This study aims to (1) know the changes in the development of Surakarta city in 2008 and 2019, (2) to know the variation of regional development in Surakarta city in 2008 and 2017. The analysis method used in this study is descriptive quantitative with analysis unit in the form of sub-district. Quantitative analysis in this study uses scoring for each indicator. The data used in this study include secondary data obtained from relevant agencies. The results of the study obtained that the development of the region in surakarta city into 3 klas namely: (1) the development of the region decreased, (2) the development of the region remained, and (3) the development of the region increased. Sub-districts whose regional development decreased include Laweyan and Pasar Kliwon subdistricts. The sub-district that belongs to the category of regional development remains serengan subdistrict. Sub-districts whose regional development is elevated are Jebres and Banjarsari subdistricts.

Key words: *regional development, urban development, population*

DAFTAR ISI

HALAMAN JUDUL.....	i
HALAMAN PERSETUJUAN SKRIPSI.....	ii
HALAMAN PENGESAHAN	iii
PERNYATAAN.....	iv
HALAMAN PERSEMBAHAN	v
INTISARI.....	vi
ABSTRACT.....	vii
DAFTAR ISI.....	viii
DAFTAR TABEL.....	x
DAFTAR GAMBAR	xii
KATA PENGANTAR	xiii
BAB I PENDAHULUAN.....	1
1.1 Latar Belakang	1
1.2 Perumusan Masalah.....	4
1.3 Tujuan Penelitian.....	4
1.4 Kegunaan Penelitian.....	4
1.5 Telaah Pustaka dan Penelitian Sebelumnya	5
1.6 Kerangka Penelitian	12
1.7 Batasan Operasional	14
BAB II METODE PENELITIAN	15
2.1 Populasi/Obyek Penelitian	15
2.2 Metode Pengumpulan Data	15
2.3 Instrumen dan Bahan Penelitian.....	16
2.4 Teknik Pengolahan Data	16
2.5 Metode Analisis Data	17
2.6 Diagram Alir Penelitian.....	19
BAB III DESKRIPSI GEOGRAFIS DAERAH PENELITIAN	20
3.1 Letak, Luas, dan Batas	20
3.2 Geologi dan Geomorfologi.....	23
3.3 Iklim	26

3.4 Penggunaan Lahan	28
3.5 Kependudukan.....	30
3.6 Pekerjaan	32
3.7 Profil Sosial	33
3.8 Transportasi	36
3.9 Produk Domestik Bruto.....	36
BAB IV HASIL PENELITIAN	38
4.1 Perkembangan Wilayah Kota Surakarta.....	38
4.2 Hasil Skoring Perkembangan Kota Surakarta Pada Tahun 2008 dan 2017	60
BAB V ANALISIS DAN PEMBAHASAN	63
5.1 Perubahan Perkembangan Wilayah di Kota Surakarta Tahun 2008 dan Tahun 2017	63
BABVI PENUTUP	66
6.1 Kesimpulan	66
6.2 Saran.....	66
DAFTAR PUSTAKA	67

DAFTAR TABEL

Tabel 1.1	Jumlah Penduduk Menurut Kecamatan di Kota Surakarta Tahun 2008 dan 2017	2
Tabel 1.2	Jumlah Penduduk Menurut Kota di Provinsi Jawa Tengah Tahun 2008 dan 2017	3
Tabel 1.3	Perubahan Penggunaan Lahan di Kota Surakarta Tahun 2008 dan 2017	3
Tabel 1.4	Ringkasan Penelitian Sebelumnya	11
Tabel 2.1	Jenis-Jenis Data	16
Tabel 2.2	Pembagian Klasifikasi dan Skoring	18
Tabel 3.1	Luas Wilayah Kota Surakarta	20
Tabel 3.2	Jumlah Kecamatan, Desa/Kelurahan, RT, RW, dan KK Menurut Kecamatan di Kota Surakarta Tahun 2017.....	21
Tabel 3.3	Ketinggian Wilayah Kota Surakarta Berdasarkan Kecamatan	25
Tabel 3.4	Data Curah Hujan Kota Surakarta 10 Tahun	27
Tabel 3.5	Tipe Iklim Menurut Schmidt dan Fergusson.....	28
Tabel 3.6	Penggunaan Lahan Kota Surakarta Tahun 2017	29
Tabel 3.7	Jumlah Penduduk dan Rasio Jenis Kelamin Menurut Kecamatan di Kota Surakarta Tahun 2017	30
Tabel 3.8	Jumlah Penduduk Menurut Kelompok Umur dan Jenis Kelamin di Kota Surakarta Tahun 2017.....	31
Tabel 3.9	Jenis Pekerjaan di Kota Surakarta.....	33
Tabel 3.10	Jumlah Sekolah Menurut Tingkat Pendidikan Tiap Kecamatan Tahun 2017.....	34
Tabel 3.11	Jumlah Sarana Kesehatan di Kota Surakarta Tahun 2017	35
Tabel 3.12	Banyaknya Pasar di Kota Surakarta Tahun 2017.....	36
Tabel 3.13	PDRB Atas Dasar Harga Berlaku Tahun 2017 (Juta Rp)	37
Tabel 4.1	Struktur Umur Kota Surakarta Tahun 2008 dan 2017	38
Tabel 4.2	Jumlah Penduduk Kota Surakarta Tahun 2008 dan 2017	41
Tabel 4.3	Perkembangan Kepadatan Penduduk Kota Surakarta Tahun 2008- 2017.....	44
Tabel 4.4	PDRB Kota Surakarta Menurut Lapangan Usaha Atas Dasar Harga Konstan Tahun 2008 dan 2017.....	47

Tabel 4.5	Banyaknya Sarana Transportasi Menurut Jenis di Kota Surakarta Tahun 2008 dan 2017.....	49
Tabel 4.6	Banyaknya Sarana Perekonomian Menurut Jenisnya di Kota Surakarta tahun 2008 dan 2017	51
Tabel 4.7	Banyaknya Fasilitas Kesehatan di Kota Surakarta Tahun 2008 dan 2017	55
Tabel 4.8	Banyaknya Fasilitas Pendidikan di Kota Surakarta Pada Tahun 2008 dan 2017	58
Tabel 4.9	Hasil Skoring Perkembangan Kota Surakarta Tahun 2008 dan Tahun 2017.....	61

DAFTAR GAMBAR

Gambar 1.1	Kerangka Penelitian.....	13
Gambar 2.1	Diagram Alir Penelitian.....	19
Gambar 3.1	Peta Lokasi Penelitian	22
Gambar 4.1	Piramida Penduduk Kota Surakarta Tahun 2008	39
Gambar 4.2	Piramida Penduduk Kota Surakarta Tahun 2017	39
Gambar 4.3	Peta Perkembangan Jumlah Penduduk Kota Surakarta Tahun 2008-2017.....	43
Gambar 4.4	Peta Perkembangan Kepadatan Penduduk Kota Surakarta Tahun 2008-2017.....	46
Gambar 4.5	Peta Perkembangan Sarana Transportasi Kota Surakarta Tahun 2008-2017.....	50
Gambar 4.6	Peta Perkembangan Fasilitas Ekonomi Kota Surakarta Tahun 2008-2017.....	53
Gambar 4.7	Peta Perkembangan Fasilitas Kesehatan Kota Surakarta Tahun 2008-2017.....	56
Gambar 4.8	Peta Perkembangan Fasilitas Pendidikan Kota Surakarta Tahun 2008-2017.....	59
Gambar 4.9	Perkembangan Wilayah Kota Surakarta Tahun 2008-2017	62

KATA PENGANTAR

Assalamu'alaikum Wr. Wb.

Segala puji dan syukur saya panjatkan kepada Allah SWT yang telah memberikan kelancaran dalam menyelesaikan penulisan skripsi yang berjudul "Analisis Perkembangan Wilayah Kota Surakarta Tahun 2008 dan 2017" untuk memenuhi salah satu persyaratan memperoleh gelar sarjana di Fakultas Geografi Universitas Muhammadiyah Surakarta.

Terselesikannya skripsi ini tidak lepas dari bantuan banyak pihak, sehingga dengan penuh rasa hormat dan kerendahan hati penulis mengucapkan terimakasih kepada :

1. Keluarga saya yang selalu mengirimkan doa-doa serta dukungan penuh.
2. Dr. M. Musiyam, M.TP selaku dosen pembimbing yang telah meluangkan waktu untuk memberikan bimbingan dan pengarahan dengan penuh kesabaran demi terselesikannya penulisan skripsi ini.
3. Drs. Priyono, M.Si selaku dosen penguji yang telah memberi saran dalam perbaikan dalam penelitian ini.
4. Dr. Kuswaji Dwi Priyono, M.Si selaku dosen penguji yang telah memberi saran dalam perbaikan dalam penelitian ini.
5. Seluruh Dosen dan Staf Fakultas Geografi Universitas Muhammadiyah Surakarta yang telah memberikan ilmu dan pembelajaran berharga selama menyelesaikan studi.
6. Teman-teman baik penulis yang selalu ada dan memberikan motivasi.

Penulis menyadari bahwa penulisan skripsi ini masih sangat jauh dari kesempurnaan, penulis sangat mengharapkan masukan yang membangun dari pembaca demi perbaikan dan penyempurnaan bagi penelitian-penelitian selanjutnya.

Wassalamu'alaikum, Wr. Wb