

**EVALUASI PENENTUAN PUSAT-PUSAT PERTUMBUHAN
PENGEMBANGAN WILAYAH DI KABUPATEN WONOGIRI**

SKRIPSI

Diajukan untuk memenuhi salah satu persyaratan

Mencapai derajat Sarjana S-1

Fakultas Geografi



Oleh :

Pipit Fitria Cika Paramita

E100160070

**FAKULTAS GEOGRAFI
UNIVERSITAS MUHAMMADIYAH SURAKARTA**

2020

HALAMAN PERSETUJUAN SKRIPSI

**EVALUASI PENENTUAN PUSAT-PUSAT PERTUMBUHAN
PENGEMBANGAN WILAYAH DI KABUPATEN WONOGIRI**


Pipit Fitria Cika Paramita

E100160070

Telah disetujui dan dilaksanakan Ujian Skripsi pada :

Hari : Selasa
Tanggal : 20 Oktober 2020

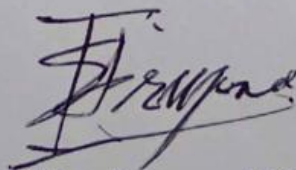
Pembimbing



(Dr. Chorul Amin, S.Si, M.M)

Mengetahui

Wakil Dekan I



(Drs. Priyono, M.Si)

HALAMAN PENGESAHAN SKRIPSI

EVALUASI PENENTUAN PUSAT-PUSAT PERTUMBUHAN DALAM PENGEMBANGAN WILAYAH DI KABUPATEN WONOGIRI

Diajukan Oleh :

PIPIT FITRIA CIKA PARAMITA

E100160070

Telah dipertahankan di depan Dewan Penguji Skripsi

Fakultas Geografi

Universitas Muhammadiyah Surakarta

Pada Tanggal 20 Oktober 2020

Dan dinyatakan telah memenuhi syarat

Dewan Penguji

1. Dr. Choirul Amin, S.Si. MM.

(Ketua Dewan Penguji)

(.....)

2. Dr. M. Musiyam, M. TP.

(Anggota I Dewan Penguji)

(.....)

3. M. Iqbal T.S., S.Si, M.Sc, MURP

(Anggota II Dewan Penguji)

(.....)

Mengetahui

Dekan Fakultas Geografi

Universitas Muhammadiyah Surakarta

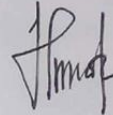


(Drs. Yuli Priyana, M.Si)

PERNYATAAN

Dengan ini saya menyatakan bahwa dalam Skripsi ini tidak terdapat karya yang pernah diajukan untuk memperoleh gelar kesarjanaan di suatu Perguruan Tinggi dan sepanjang pengetahuan saya juga tidak terdapat karya atau pendapat yang pernah ditulis atau diterbitkan oleh orang lain, kecuali yang secara tertulis diacu dalam naskah ini disebutkan dalam daftar pustaka.

Surakarta, 30 Oktober 2020



Pipit Fitria Cika Paramita

HALAMAN PERSEMBAHAN

Alhamdulillah hii robbil alamin, dengan rasa syukur yang tiada hentinya kepada Allah SWT atas rahmat serta hidayah-Nya dalam proses mengerjakan skripsi baik kemudahan maupun kesulitan yang dihadapi selalu diberikan petunjuk sehingga dapat terselesaikan skripsi ini. Semoga dengan selesainya skripsi ini dapat bermanfaat untuk sebagai bahan acuan, dalam penelitian selanjutnya. Semoga keberhasilan ini menjadi salah satu langkah awal untuk masa depan saya dalam meraih cita-cita.

Dengan ini, saya persembahkan karya tulis untuk :

1. Kedua orang tua saya tercinta, Bapak Parno dan Ibu Wahyuni, terimakasih atas kasih sayang yang berlimpah dari mulai saya lahir hingga besar seperti ini. Terimakasih juga atas limpahan doa serta dukungan yang tak pernah berhenti hingga saat ini terselesaikan pendidikan sarjana ini. Semoga Bapak Ibu sehat selalu dan panjang umur.
2. Teruntuk kakakku tersayang, mas Handian Wahyu Saputro beserta istri mba Ika Selly Saputri dan selamat atas kelahiran anak pertamanya adik Syakilla Humayra Jihan Zahira. Terimakasih telah menjadi kakak yang bertanggung jawab dan selalu membimbing dan mendukung usaha saya. Terimakasih untuk seluruh Keluarga Besar Karsodikromo atas dukungan dan doa selama ini.
3. Terimakasih untuk Bapak Choirul Amin, Bapak Muhammad Musyiam, dan Bapak M.Iqbal Taufiqurahman Sunariya atas saran dan bimbingannya sehingga saya lancar dalam menyelesaikan skripsi ini.
4. Terimakasih untuk sahabat Ghibah saya Ninda dan Intan yang selalu mendengarkan keluh kesah saya.
5. Terimakasih untuk sahabat saya curhat (Puji, Ajeng, Tiara, Safira, Agnes, Risna, Diyah, dan Laras) yang selalu membantu dalam segala kondisi.
6. Terimakasih untuk seluruh teman-teman angkatan 2016, terimakasih atas jumpa dan kebersamaannya selama perkuliahan.

MOTTO

Barang siapa yang bersungguh sungguh, sesungguhnya kesungguhan tersebut untuk kebaikan dirinya sendiri (Qs. Al-Ankabut :6)

“Mimpi tak akan menjadi nyata karena keajaiban. Butuh keringat, kebulatan, tekad, dan kerja keras” (Colin Powel)

“segala usaha yang diniatkan dan ditujukan untuk kedua orangtua kita, maka Allah akan memberikan jalan kelancaran” (Penulis)

INTISARI

Kesenjangan merupakan adanya perbedaan antara kandungan sumber daya alam dan kondisi demografi yang sering terjadi di suatu wilayah dan terfokusnya suatu pembangunan ekonomi di satu titik wilayah menyebabkan adanya ketimpangan antar wilayah. Wilayah yang menjadi pusat konsentrasi pembangunan ekonomi akan lebih maju, berkembang, dan masyarakatnya akan lebih makmur. Berbeda dengan wilayah yang tidak menjadi pusat pembangunan ekonomi dimana daerah tersebut akan lebih tertinggal dan masyarakatnya akan relative tidak makmur. Kabupaten Wonogiri merupakan obyek dalam penelitian ini dengan unit analisis berjumlah 25 kecamatan. Secara geografis Kabupaten Wonogiri memiliki ciri-ciri berupa daerah perbukitan karst dan pegunungan. Sebagian besar Kabupaten Wonogiri terletak di daerah perbukitan dan memiliki tanah bertekstur kering, kondisi seperti ini menjadi tantangan pemerintah Kabupaten Wonogiri dalam pembangunan khususnya bidang ekonomi agar tidak terjadi ketimpangan. Hal ini dapat menjadi kendala bagi Kabupaten Wonogiri berupa kendala mobilitas orang, barang, dan jasa sehingga berpengaruh pada perekonomian wilayah kecamatan. Penelitian ini memiliki 3 tujuan yaitu : 1) Bagaimana Tipologi pertumbuhan ekonomi setiap kecamatan di Kabupaten Wonogiri, 2) Bagaimana interaksi ekonomi di masing-masing kecamatan yang ada di Kabupaten Wonogiri, 3) Kecamatan mana saja yang menjadi pusat pertumbuhan ekonomi di Kabupaten Wonogiri. 4) Mengevaluasi hasil penelitian dengan kesesuaian SWP di Kabupaten Wonogiri. Penelitian ini menggunakan data sekunder yang diperoleh dari dokumentasi. Analisis data tersebut menggunakan analisis tipologi klassen, gravitasi, dan skalogram. Hasil dari penelitian ini yaitu : 1) Tipologi pertumbuhan wilayah di Kabupaten Wonogiri terbagi menjadi IV Kuadran dengan rata-rata Kecamatan yang dilalui oleh jalan Nasional masuk pada Kuadran I atau II, sedangkan kecamatan yang berada dipinggiran atau kecamatan yang mempunyai potensi rendah termasuk pada Kuadran IV (daerah relative tertinggal). 2) Interaksi tertinggi pada Kabupaten Wonogiri yaitu Kecamatan Wonogiri, Kecamatan Wonogiri selain menjadi pusat wilayah di Kabupaten Wonogiri juga didukung oleh letak strategis sehingga memiliki daya tarik/interaksi yang tinggi. 3) Hierarki di Kabupaten Wonogiri terbagi menjadi 3 kelas dimana Kecamatan Wonogiri dan Ngadirojo masuk pada hierarki tertinggi atau kelas I. Hal ini memiliki hubungan dimana daerah yang terlewati oleh jalan nasional akan lebih maju dikarenakan memiliki pendapatan perkapita yang tinggi, memiliki interaksi yang tinggi dengan daerah lain, dan memiliki fasilitas yang lengkap. 4) Kesesuaian penelitian dengan pembagian Satuan Wilayah Perkotaan di Kabupaten Wonogiri bisa dikatakan sesuai dimana Kecamatan Wonogiri menjadi daerah Pusat Kegiatan Lokal, dengan perbedaan yaitu penggunaan metode Skalogram.

Kata Kunci : Pusat Pertumbuhan, Ketimpangan Wilayah, Pengembangan Wilayah

ABSTRACT

The gap is the difference between the content of natural resources and demographic conditions that often occur in an area and the focus of economic development at one point in the region causes inequality between regions. An area that is the center of concentration for economic development will be more advanced, developed and the people will be more prosperous. In contrast to areas that are not the center of economic development where these areas will be more disadvantaged and the people will be relatively unpopular. Wonogiri Regency is the object of this research with analysis units totaling 25 districts. Geographically, Wonogiri Regency has the characteristics of hilly karst areas and mountains. Most of Wonogiri Regency is located in hilly areas and has dry textured soil. This condition is a challenge for the Wonogiri Regency government in development, especially in the economic sector, so that inequality does not occur. This can be an obstacle for Wonogiri Regency in the form of constraints on the mobility of people, goods and services so that it affects the economy of the district area. This study has 3 objectives, namely: 1) What is the typology of economic growth in each sub-district in Wonogiri Regency, 2) How is the economic interaction in each sub-district in Wonogiri Regency, 3) Which districts are the centers of economic growth in Wonogiri Regency. 4) Evaluating the research results with the suitability of the SWP in Wonogiri Regency. This study uses secondary data obtained from documentation. The data analysis used typology analysis, gravity, and schalogram. The results of this study are: 1) The typology of regional growth in Wonogiri Regency is divided into IV Quadrants with the average of the Districts traversed by the National road entering Quadrant I or II, while sub-districts that are on the edge or sub-districts that have low potential are included in Quadrant IV (relatively underdeveloped areas). 2) The highest interaction in Wonogiri Regency is Wonogiri District, Wonogiri District, apart from being the regional center in Wonogiri Regency, it is also supported by a strategic location so that it has high attractiveness / interaction. 3) The hierarchy in Wonogiri Regency is divided into 3 classes where Wonogiri and Ngadirojo Districts are in the highest hierarchy or class I. This has a relationship where the areas that are crossed by the national road will be more advanced because they have high per capita income, have high interaction with the regions another, and has complete facilities. 4) The suitability of the research with the division of the Urban Area Units in Wonogiri Regency can be said to be in accordance with where Wonogiri District becomes the Local Activity Center area, with the difference that is the use of the Schalogram method.

Keywords: Growth Center, Regional Inequality, Regional Development

DAFTAR ISI

HALAMAN JUDUL	i
HALAMAN PERSETUJUAN SKRIPSI	ii
HALAMAN PENGESAHAN SKRIPSI.....	iii
PERNYATAAN.....	iv
HALAMAAN PERSEMBAHAN.....	v
MOTTO	vi
INTISARI	vii
ABSTRACT.....	viii
DAFTAR ISI.....	ix
DAFTAR TABEL	xii
DAFTAR GAMBAR.....	xiv
DAFTAR LAMPIRAN	xv
DAFTAR SINGKATAN.....	xvi
KATA PENGANTAR.....	xvii
BAB I PENDAHULUAN.....	1
1.1 Latar Belakang.....	1
1.2 Perumusan Masalah.....	11
1.3 Tujuan Penelitian.....	11
1.4 Kegunaan Penelitian.....	11
1.5 Telaah Pustaka dan Penelitian Sebelumnya	12
1.5.1 Telaah Penelitian.....	12
1.5.2 Penelitian Sebelumnya.....	18
1.6 Kerangka Penelitian.....	24
1.7 Batasan Operasional	25
BAB II METODE PENELITIAN	27
2.1 Metode yang Digunakan	27
2.2 Populasi/Obyek Penelitian	27

2.3	Metode Pengumpulan Data	27
2.4	Bahan Penelitian.....	28
2.5	Teknik Pengolahan Data	28
2.5.1	Metode Tipologi Klassen.....	28
2.5.2	Metode Gravitasi/Daya Tarik	28
2.5.3	Metode Skalogram.....	29
2.6	Metode Analisis Data.....	29
2.6.1	Analisis Tipologi Klassen.....	30
2.6.2	Analisis Gravitasi/Daya Tarik Wilayah.....	31
2.6.3	Analisis Skalogram.....	32
2.6.4	Evaluasi Kesesuaian Hasil Penelitian dengan Satuan Wilayah Perkotaan di Kabupaten Wonogiri	34
2.6.5	Analisis Spasial.....	37
2.7	Diagram Alir Penelitian	39
BAB III	DESKRIPSI GEOGRAFIS DAERAH PENELITIAN	40
3.1	Letak, Luas, dan Batas.....	40
3.2	Geologi dan Geomorfologi.....	43
3.2.1	Geologi	43
3.2.2	Geomorfologi.....	46
3.3	Tanah.....	48
3.4	Iklim	51
3.5	Kependudukan.....	54
3.5.1	Jumlah dan Kepadatan Penduduk.....	54
BAB IV	HASIL PENELITIAN.....	57
4.1	Metode Tipologi Klassen	57
4.2	Metode Interaksi/Daya Tarik Wilayah	61
4.3	Metode Skalogram.....	63
4.4	Evaluasi Kesesuaian Sistem Perkotaan Kabupaten Wonogiri dengan Hasil Penelitian	66

BAB V	ANALISIS DAN PEMBAHASAN	68
	5.1 Tipologi Pertumbuhan Ekonomi Setiap Kecamatan di Kabupaten Wonogiri.....	68
	5.2 Interaksi antar Kecamatan di Kabupaten Wonogiri	79
	5.3 Pusat Pelayanan di Kabupaten Wonogiri	82
	5.4 Evaluasi Kesesuaian Pembagaian Sistem Wilayah Perkotaan Kabupaten Wonogiri dengan Hasil Penelitian.....	83
BAB VI	PENUTUPAN	86
	6.1 Kesimpulan.....	86
	6.2 Saran	87
	DAFTAR PUSTAKA	88
	LAMPIRAN	91

DAFTAR TABEL

Tabel 1.1	PDRB Eks-Karesidenan Surakarta Atas Dasar Harga Konstan (ADHK), Tahun 2016-2018 (Juta Rupiah).....	4
Tabel 1.2	Laju Pertumbuhan PDRB Kabupaten Wonogiri Menurut Lapangan Usaha Tahun 2016-2018 (persen).....	5
Tabel 1.3	PDRB Per Kapita Kecamatan se-Kabupaten Wonogiri Atas Dasar Harga Konstan (Juta Rupiah).....	7
Tabel 1.4	Pembagian Sistem Pusat Kegiatan Perkotaan Kabupaten Wonogiri Berdasarkan RTRW Kabupaten Wonogiri Tahun 2020-2040	9
Tabel 1.5	Perbandingan Antar Penelitian	21
Tabel 2.1	Klasifikasi Pertumbuhan Ekonomi Menurut Tipologi Klassen.....	31
Tabel 2.2	Contoh Tabel Interaksi Antar Kecamatan	32
Tabel 2.3	Contoh Tabel Orde Pertumbuhan	34
Tabel 2.4	Perbandingan SWP Kabupaten Wonogiri dengan Hasil Penelitian.	36
Tabel 2.5	Kesesuaian Ruang Lingkup SWP Kab. Wonogiri dengan Penelitian	36
Tabel 3.1	Luas Wilayah Kabupaten Wonogiri Dirinci Per Kecamatan (Km ²), 2019	41
Tabel 3.2	Curah Hujan Kabupaten Wonogiri 2011-2019	52
Tabel 3.3	Jumlah dan Kepadatan Penduduk di Kabupaten Wonogiri tahun 2018	54
Tabel 4.1	Klasifikasi Tipologi Klassen Kabupaten Wonogiri tahun 2016-2018	57
Tabel 4.2	Interaksi Antar Kecamatan di Kabupaten Wonogiri Tahun 2018 ...	61
Tabel 4.3	Hierarki Pusat Pelayanan di Kabupaten Wonogiri tahun 2018	63
Tabel 4.4	Perbandingan Hasil Penelitian dengan pembagian Sistem Wilayah Perkotaan Kabupaten Wonogiri.....	66

Tabel 5. 1	Klasifikasi Tipologi Klassen Kabupaten Wonogiri tahun 2016-2018	69
Tabel 5.2	Interaksi Antar Kecamatan di Kabupaten Wonogiri Tahun 2018 ...	79
Tabel 5.3	Hierarki Pusat Pelayanan di Kabupaten Wonogiri tahun 2018	82
Tabel 5.4	Perbandingan SWP Kabupaten Wonogiri dengan Hasil Penelitian.	84

DAFTAR GAMBAR

Gambar 1.1	Diagram Konsep.....	24
Gambar 2.1	Diagram Alir.....	39
Gambar 3.1	Peta Administrasi Kabupaten Wonogiri.....	42
Gambar 3.2	Peta Geologi Kabupaten Wonogiri.....	45
Gambar 3.3	Peta Tanah Kabupaten Wonogiri.....	50
Gambar 3.4	Peta Kepadatan Penduduk Kabupaten Wonogiri	56
Gambar 4.1	Peta Pola Pertumbuhan Kabupaten Wonogiri	60
Gambar 4.2	Peta Hierarki Pusat Pertumbuhan Kabupaten Wonogiri	65
Gambar 4.3	Peta Sistem Pembagian Wilayah di Kabupaten Wonogiri	67

DAFTAR LAMPIRAN

Lampiran 1.	Metode Klassen	92
Lampiran 2.	Hasil Perhitungan Laju Pertumbuhan Ekonomi Tahun 2016-2018	94
Lampiran 3.	Jumlah Penduduk Kabupaten Wonogiri tahun 2018.....	95
Lampiran 4.	Perhitungan Interaksi Antar Kecamatan di Kabupaten Wonogiri.	96
Lampiran 5.	Jumlah Interaksi Antar Kecamatan di Kabupaten Wonogiri.....	121
Lampiran 6.	Jumlah Fasilitas Sosial di Kabupaten Wonogiri tahun 2018.....	122
Lampiran 7.	Jumlah Fasilitas Ekonomi di Kabupaten Wonogiri tahun 2018....	123
Lampiran 8.	Nilai Fasilitas Sosial di Kabupaten Wonogiri	124
Lampiran 9.	Nilai Fasilitas Ekonomi di Kabupaten Wonogiri	125
Lampiran 10.	Nilai Hierarki Fasilitas Ekonomi dan Sosial di Kabupaten Wonogiri.....	126

DAFTAR SINGKATAN

BPS	= Badan Pusat Statistik
PDRB	= Produk Domestik Regional Bruto
ADHK	= Atas Dasar Harga Konstan
RTRW	= Rencana Tata Ruang Wilayah
SWP	= Satuan Wilayah Perkotaan
PKL	= Pusat Kegiatan Lokal
PPK	= Pusat Pelayanan Kawasan
PPL	= Pusat Pelayanan Lingkungan

KATA PENGANTAR

Puji syukur penulis panjatkan kehadirat Allah SWT, yang telah memberikan rahmat serta hidayah-Nya sehingga penulis berhasil menyelesaikan skripsi yang berjudul “Evaluasi Penentuan Pusat Pertumbuhan dalam Pengembangan Wilayah di Kabupaten Wonogiri”. Tujuan dari penyusunan laporan Tugas Akhir ini adalah untuk melengkapi syarat mencapai derajat strata-1 pada program Studi Geografi Fakultas Geografi Universitas Muhammadiyah Surakarta.

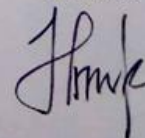
Atas telah terselesainya skripsi ini penulis mengucapkan terimakasih kepada semua pihak yang telah membantu dan membimbing dalam terwujudnya skripsi ini. Adapun terimakasih penulis ucapkan kepada :

1. Bapak Drs. Yuli Priyana, M.Si selaku dekan Fakultas Geografi Universitas Muhammadiyah Surakarta.
2. Bapak Dr. Choirul Amin, S.Si, M.M selaku dosen pembimbing yang telah memberikan banyak ilmu membimbing dalam penulisan skripsi ini.
3. Bapak/Ibu dosen Fakultas Geografi Universitas Muhammadiyah Surakarta yang telah memberikan ilmu serta bimbingan selama masa kuliah.
4. Bapak dan Ibu saya yang saya cintai yang selalu mendukung dan mendoakan selama saya kuliah di Universitas Muhammadiyah Surakarta.

Penulis menyadari bahwa skripsi ini masih jauh dari sempurna, oleh karena itu kritik dan saran yang bersifat membangun sangat penulis harapkan demi kesempurnaan skripsi ini. Semoga skripsi ini dapat bermanfaat untuk kita semua.

Surakarta, 30 Oktober 2020

Penulis



Pipit Fitria Cika Paramita