

**ANALISIS SPASIAL PENYUSUNAN PAKET WISATA BERDASARKAN  
KARAKTERISTIK DAN POTENSI OBYEK WISATA KABUPATEN  
GUNUNGKIDUL**

**SKRIPSI**

Diajukan Untuk Memenuhi Salah Satu Persyaratan

Mencapai Derajat Sarjana S-1

Program Studi Geografi



Oleh :

**WIDIANA NUKI PRATIWI**

**E100150150**

**FAKULTAS GEOGRAFI  
UNIVERSITAS MUHAMMADIYAH SURAKARTA**

**2019**

**HALAMAN PERSETUJUAN  
SKRIPSI**


**ANALISIS SPASIAL PENYUSUNAN PAKET WISATA BERDASARKAN  
KARAKTERISTIK DAN POTENSI OBYEK WISATA KABUPATEN  
GUNUNGGIDUL**

WIDIANA NUKI PRATIWI  
E100150150

Telah disetujui dan di laksanakan Ujian Skripsi pada:



Hari : Jum'at  
Tanggal : 15 November 2019

Pembimbing

  
(Dr. Kuswaji Dwi Priyono, M.Si)

Mengetahui

Wakil Dekan 1

  
  
(Drs. Priyono, M.Si)

**HALAMAN PENGESAHAN**

**ANALISIS SPASIAL PENYUSUNAN PAKET WISATA BERDASARKAN  
KARAKTERISTIK DAN POTENSI OBYEK WISATA KABUPATEN  
GUNUNGKIDUL**

**OLEH**

**WIDIANA NUKI PRATIWI**

**E100150150**

**Telah dipertahankan di depan Dewan Penguji Fakultas Geografi**

**Universitas Muhammadiyah Surakarta**

**Pada hari : Jum'at, 15 November 2019**

**dan dinyatakan telah memenuhi syarat**

**Dewan Penguji:**

1. **Dr. Kuswaji Dwi P, M.Si** (.....)  
(Ketua Dewan Penguji)
2. **Drs.Priyono, M.Si** (.....)  
(Anggota I Dewan Penguji)
3. **Dr.Choirul Amin, S.Si. M.M** (.....)  
(Anggota II Dewan Penguji)

**Mengetahui,**

**Dekan**

  
**Drs. Yuli Priyana, M.Si**

## PERNYATAAN

Dengan ini saya menyatakan bahwa dalam Skripsi ini tidak terdapat karya yang pernah diajukan untuk memperoleh gelar kesarjanaan di suatu Perguruan Tinggi dan sepanjang pengetahuan saya juga tidak terdapat karya atau pendapat yang pernah ditulis atau diterbitkan oleh orang lain, kecuali yang secara tertulis diacu dalam naskah ini dan disebutkan dalam daftar pustaka.

Surakarta, 02 November 2019

Penulis



Widiana Nuki Pratiwi

## **MOTTO**

Gengamlah dunia sebelum dunia menggengamu, hidup adalah pelajaran tentang kerendahan hati. Kegagalan terjadi karena terlalu banyak berencana tapi sedikit berpikir. Jika orang lain bisa, maka aku juga termasuk bisa. Belajar dari kegagalan adalah hal yang bijak. Kesuksesan tidak akan bertahan jika dicapai dengan jalan pintas.

## HALAMAN PERSEMBAHAN

Alhamdulillah hi robbil alamin, dengan menyebut nama Allah SWT yang Maha pengasih lagi Maha penyayang. Puji syukur, karena dengan kehendak-Nya skripsi ini dapat diselesaikan dengan baik dan lancar. Skripsi ini penulis persembahkan kepada :

*Kedua orang tua saya Bapak Widodo dan Ibu Sri Hardayani yang telah mensponsori beasiswa hidupku.*

## **INTISARI**

Pariwisata mempunyai peran penting di Kabupaten Gunungkidul, salah satunya yaitu mendorong pembangunan daerah untuk mencapai kesejahteraan masyarakat, memperluas lapangan pekerjaan dan memberikan kontribusi yang besar bagi pendapatan daerah. Paket wisata yang ada di Kabupaten Gunungkidul saat ini kurang dapat menarik minat wisatawan untuk menggunakan jasa paket wisata, sehingga menjadi kendala bagi wisatawan rombongan untuk mengetahui rute dan karakteristik obyek wisata yang tepat. Penelitian ini bertujuan untuk mengidentifikasi karakteristik obyek wisata secara spasial dan menyusun paket wisata berdasarkan rute dan karakteristiknya. Metode yang digunakan dalam penelitian ini yaitu observasi dan analisis data sekunder. Hasil dari penelitian ini adalah karakteristik tiap obyek wisata dan peta rute paket wisata yang terbagi menjadi tiga pilihan yaitu paket A, B, C yang mana paket tersebut dibuat berdasarkan arah, rute, dan jarak terdekat dari terminal dan penginapan dengan menggunakan analisis jaringan Network Analyst dengan jenis Route Analyst. Dalam suatu paket terdapat variasi obyek wisata untuk menciptakan paket wisata yang menarik sehingga wisatawan dapat memiliki daya tarik terhadap susunan paket wisata di Kabupaten Gunungkidul.

**Kata kunci :** Paket Wisata, Karakteristik, Route Analyst

## **ABSTRACT**

Tourism has important role in Gunungkidul Regency, one of which is to encourage regional development to achieve community welfare, expand employment and provide a major contribution to regional income. Existing tour package in Gunungkidul Regency are less able to attract tourists to use the services of tour packages, so that it becomes an obstacle for tourists to find the right route and characteristics of tourism objects. This study aims to identify the characteristics of tourism object spatially and arrange tour packages based on routes and their characteristics. The method used in this study is observation and secondary data analysis. The result of this study are the characteristics of each tourist attraction and the route map of the tour package which is divided into three choices namely package A, B, C where the package is made based on the direction, route, and the closest distance from the terminal and lodging using Network Analyst with route type analyst. In a package there are variations in attractions to create attractive tourism packages so that tourists can have an attraction towards the arrangement of tour packages in Gunungkidul Regency.

**Keywords :** Tour Package, Characteristics, Route Analyst.



## DAFTAR ISI

HALAMAN JUDUL .....	i
HALAMAN PERSETUJUAN .....	ii
HALAMAN PENGESAHAN .....	iii
PERNYATAAN .....	iv
MOTTO.....	v
HALAMAN PERSEMBAHAN .....	vi
INTISARI.....	vii
ABSTRACT .....	viii
DAFTAR ISI .....	ix
DAFTAR TABEL .....	xi
DAFTAR GAMBAR .....	xii
KATA PENGANTAR .....	xiii
BAB I     PENDAHULUAN .....	1
1.1 Latar Belakang.....	1
1.2 Perumusan Masalah .....	4
1.3 Tujuan Penelitian .....	4
1.4 Kegunaan Penelitian .....	4
1.5 Telaah Pustaka dan Penelitian Sebelumnya .....	5
1.6 Kerangka Penelitian .....	12
1.7 Batasan Operasional.....	13
BAB II    METODE PENELITIAN.....	15
2.1 Populasi/Objek Penelitian .....	15
2.2 Metode Pengambilan Sampel .....	15
2.3 Metode Pengumpulan Data .....	15
2.4 Instrumen dan Bahan Penelitian .....	16
2.5 Teknik Pengolahan dan Analisis Data .....	16
2.6 Network Analyst .....	22
2.7 Diagram Alir Penelitian .....	23

BAB III	DESKRIPSI GEOGRAFIS DAERAH PENELITIAN .....	24
	3.1 Letak, Luas, Batas.....	24
	3.2 Geologi.....	27
	3.3 Jenis Tanah .....	27
	3.4 Penggunaan Lahan.....	28
	3.5 Iklim dan Curah Hujan.....	31
	3.6 Kependudukan.....	34
BAB IV	HASIL PENELITIAN .....	40
	4.1 Karakteristik Potensi Obyek Wisata .....	40
	4.2 Obyek Wisata berdasarkan Jarak, Waktu Tempuh dan Harga	45
	4.3 Susunan Paket Wisata .....	48
BAB V	PEMBAHASAN.....	53
	5.1 Karakteristik Obyek Wisata Alam di Kabupaten Gunungkidul .....	53
	5.1.1 Goa Pindul .....	53
	5.1.2 Air Terjun Sri Gethuk.....	54
	5.1.3 Pantai Baron.....	54
	5.1.4 Pantai Siung .....	55
	5.1.5 Pantai Wediombo .....	56
	5.1.6 Embung Nglanggeran .....	57
	5.1.7 Bukit Bintang .....	58
BAB VI	PENUTUP.....	59
	6.1 Kesimpulan.....	59
	6.2 Saran.....	60
	DAFTAR PUSTAKA .....	61

## DAFTAR TABEL

Tabel 1.1	Data Jumlah Kunjungan Wisata Kabupaten Gunungkidul Tahun 2013-2017 .....	3
Tabel 1.2	Penelitian Sebelumnya .....	10
Tabel 2.1	Variabel Potensi Internal .....	17
Tabel 2.2	Variabel Potensi Eksternal.....	19
Tabel 3.1	Luas Wilayah Berdasarkan Tiap kecamatan di Kabupaten Gunungkidul .....	24
Tabel 3.2	Penggunaan Lahan di Kabupaten Gunungkidul Tahun 2017 .....	29
Tabel 3.3	Data Curah Hujan Bulanan Kabupaten Gunungkidul Tahun 2008-2017 .....	32
Tabel 3.4	Tipe Iklim Schimdt dan Ferguson.....	33
Tabel 3.5	Penduduk Menurut Umur dan Jenis Kelamin.....	34
Tabel 3.6	Jumlah dan Kepadatan penduduk.....	35
Tabel 3.7	Jumlah Kelahiran/Fertilitas Kabupaten Gunungkidul 2017 .....	36
Tabel 3.8	Jumlah Kelahiran Kasar (CBR) Kabupaten Gunungkidul Tahun 2017 .....	37
Tabel 3.9	Jumlah Kematian Kabupaten Gunungkidul 2017 .....	38
Tabel 3.10	Jumlah Kematian Kasar (CDR) Kabupaten Gunungkidul Tahun 2017 .....	39
Tabel 4.1	Observasi Lapangan .....	41
Tabel 4.2	Potensi Obyek Wisata di Kabupaten Gunungkidul.....	44
Tabel 4.3	Harga Tiket Masuk Obyek Wisata .....	45
Tabel 4.4	Harga Akomodasi Hotel, Homestay, dan Penginapan .....	46

## DAFTAR GAMBAR

Gambar 1.1 Kerangka Penelitian.....	13
Gambar 2.1 Diagram Alir Penelitian .....	23
Gambar. 3.1 Peta Administrasi Kabupaten Gunungkidul.....	26
Gambar 5.1 Goa Pindul.....	53
Gambar 5.2 Air Terjun Sri Gethuk .....	54
Gambar 5.3 Pantai Baron .....	55
Gambar 5.4 Pantai Siung.....	56
Gambar 5.5 Pantai Wediombo .....	57
Gambar 5.6 Embung Nglanggeran .....	57
Gambar 5.7 Bukit Bintang .....	58

## KATA PENGANTAR

Puji syukur kita panjatkan kepada Tuhan Yang Maha Esa yang telah memberikan rahmat dan hidayah-Nya, sehingga kita senantiasa mendapatkan nikmat kesehatan, karena dengan rahmat Allah penulis dapat menyelesaikan skripsi ini dengan lancar. Skripsi dengan judul “Analisis Spasial Penyusunan Paket Wisata Berdasarkan Karakteristik dan Potensi Obyek Wisata Kabupaten Gunungkidul”. Skripsi ini penulis susun untuk memenuhi persyaratan kelulusan, dan semoga apa yang telah penulis lakukan dapat bermanfaat bagi semuanya.

Penulis menyadari dalam penyusunan skripsi ini masih banyak kekurangan dan kesalahan, maka apabila ditemukan dalam skripsi ini penulis mohon maaf. Penulis mengucapkan terimakasih kepada pihak-pihak yang telah membantu dalam menyelesaikan skripsi ini, pihak tersebut antara lain :

1. Drs. Yuli Priyana M.Si selaku Dekan Fakultas Geografi UMS
2. Dr. Kuswaji Dwi Priyono, M.Si selaku Dosen Pembimbing skripsi, yang telah memberikan bimbingan kepada penulis dalam menyelesaikan skripsi,
3. Drs. Priyono, M.Si selaku Dosen Penguji 1
4. Dr. Choirul Amin, S.Si. M.M selaku Dosen Penguji 2
5. Bapak/Ibu Dosen Fakultas Geografi UMS, yang telah memberikan materi perkuliahan kepada penulis
6. Bapak/Ibu staff TU Fakultas Geografi UMS
7. Keluarga yang senantiasa memberikan semangat dan motivasi,
8. Sahabat-sahabatku dari semester awal sampai akhir , Putri, Tyas, Maya, Desty, April, Azalia, Nadia, Dita
9. Teman-teman Fakultas Geografi angkatan 2015 yang telah memberikan semangat dan bantuan dalam menyelesaikan skripsi ini.

Surakarta, 2 November 2019

Widiana Nuki Pratiwi  
E100150150