

**ANALISIS POTENSI OBYEK WISATA GROJOGANSEWU  
TERHADAP PENGEMBANGAN WISATA DI KECAMATAN  
TAWANGMANGU KABUPATEN KARANGANYAR**

**SKRIPSI**

**Diajukan untuk memenuhi salah satu persyaratan**

**Mencapai derajat Sarjana S-1**

**Program Studi Geografi**



Oleh :

**Sunarwan**

**NIM : E100.080.033**

Kepada

**FAKULTAS GEOGRAFI**

**UNIVERSITAS MUHAMMADIYAH SURAKARTA**

**2012**

**HALAMAN PENGESAHAN**  
**ANALISIS POTENSI OBYEK WISATA GROJOGANSEWU TERHADAP**  
**PENGEMBANGAN WISATA DI KECAMATAN TAWANGMANGU**  
**KABUPATEN KARANGANYAR**

Yang telah dipersiapkan dan disusun oleh :

**SUNARWAN**




NIM : E 100 080 033

Telah dipertahankan di depan team penguji pada :



Hari/Tanggal 22 Oktober 2012

Dan telah dinyatakan memenuhi syarat

**Team Penguji:**

	Tanda Tangan
Ketua : DR. Kuswaji Dwi Priyono, M.Si	(.....  )
Sekretaris : Dra. Retno Woro Kaeksi	(.....  )
Anggota : Drs. M. Musiyam, MTP	(.....  )



**Team Pembimbing :**

Pembimbing I : DR. Kuswaji Dwi Priyono, M.Si	(.....  )
Pembimbing II : Dra. Retno Woro Kaeksi	(.....  )

Surakarta, ....., 2012

Fakultas Geografi


Dekan

  
  
(Drs. Priyono, M.Si)

## PERNYATAAN

Dengan ini saya menyatakan bahwa dalam skripsi ini tidak terdapat karya yang pernah diajukan untuk memperoleh gelar kesarjanaan di suatu perguruan tinggi manapun, sepanjang pengetahuan saya juga tidak terdapat karya atau pendapat yang pernah ditulis atau diterbitkan oleh orang lain, kecuali yang tertulis dan disebutkan dalam daftar pustaka.

Surakarta, 20 September, 2012

A handwritten signature in black ink, consisting of stylized, cursive letters that appear to read 'Sunarwan'.

Sunarwan

## PERSEMBAHAN

*Dengan rasa hormat dan kasih sayang, karya ini kupersembahkan untuk :*

*Allh SWT sebagai tanda syukurku kepadaMU.*

*Kepada mama yang telah melahirkanku,*

*Maaf, karena aku belum bisa mengukir bahagia di wajah tuamu.. maaf, karena aku belum bisa menanam bangga di dalam hatimu.. maaf, untuk semua air mata yang kau tumpahkan karena aku.. maaf, karena aku belum mampu menghapus beban di tubuh lelahmu.. Mama, terimakasih untuk cinta dan Do'amu untukku, sekali lagi maafkan anakmu.*

*Wanita yang pernah singgah di dalam hidupku, terima kasih setiap pelajaran yang kau berikan,, setiap pengalaman itu menjadikanku seperti saat ini, semoga Allah SWT masih mempertemukan kita untuk bersilaturahmi... amin.*

*Untuk sahabat-sahabatku, terimakasih atas segala dukungan dan Do'anya, semoga Allah masih mengizinkan kita untuk bertemu lagi di Dunia ini dan kelak di akhirat nanti...amin.*

## MOTTO

*Seorang muslim tanpa kedisiplinan akan dikalahkan orang bukan muslim dengan kedisiplinannya.*

*(kata-kata hikmah)*

*Belajarlaha secara lengkap, yaitu pelajarilah apa-apa yang telah diketahui orang dan pelajarilah apa-apa yang belum diketahui orang.*

*Do'a adalah nyanyian hati  
yang dapat membuka jalan Terbang  
kepada singgasana Tuhan meskipun terhimpit  
dalam tangisan seribu jiwa.*

*(Kahlil Gibran)*

## KATA PENGANTAR

Asalamu'alaikum wr. wb.

Puji yang amat tinggi dan syukur yang amat dalam kepada Allah yang Maha Pengasih dan Maha Penyayang atas karunia yang diberikan kepada penulis, sehingga dapat menyelesaikan skripsi ini dengan judul “ANALISIS POTENSI OBYEK WISATA ALAM GROJOGANSEWU TERHADAP PENGEMBANGAN WISATA DI KECAMATAN TAWANGMANGU, KABUPATEN KARANGANYAR”.

Penulisan skripsi ini dimaksudkan untuk memenuhi salah satu syarat dalam memperoleh gelar kesarjanaan pada Fakultas Geografi Universitas Muhammadiyah Surakarta.

Dengan segala kerendahan hati penulis mengucapkan teimakasih kepada pihak-pihak yang membantu atas terwujudnya skripsi ini, terimakasih penulis ucapkan kepada ;

1. Bapak Drs. Priyono, M.Si, selaku Dekan Fakultas Geografi Universitas Muhammadiyah Surakarta yang telah memberikan kesempatan kepada penulis untuk dapat menyelesaikan kuliah di Fakultas Geografi Universitas Muhammadiyah Surakarta;
2. Bapak DR. Kuswaji Dwi Priyono, M.Si, selaku pembimbing I yang telah meluangkan waktu dan tenaganya untuk membimbing dan mengarahkan penulis;
3. Ibu Dra. Retno Woro Kaeksi, selaku Pembimbing Akademik Fakultas Geografi Universitas Muhammadiyah Surakarta dan Pembimbing II yang telah memberikan nasehat dan bimbingan serta sarannya selama kuliah di Fakultas Geografi Universitas Muhammadiyah Surakarta;

4. Bapak dan Ibu staff Tata Usaha Fakultas Geografi Universitas Muhammadiyah Surakarta yang telah membantu penulis dalam menyiapkan segala kelengkapan untuk menyusun skripsi;
5. Kepada Kantor BAPPEDA, BPS, BPN Kabupaten Karanganyar, dan BKSDA Propinsi Jawa Tengah, dan Instansi lain yang telah memberikan informasi maupun data-data yang penulis perlukan dalam penyusunan skripsi ini;
6. Ibukku tercinta yang dengan sabar senantiasa memberikan keiklasan Do'a, cinta dan kasih sayangnya yang selama ini kepada penulis, tanpamu penulis bukan apa-apa sampai saat ini;
7. Teman-temanku "Kost Rajawali" dan Team Teblek Klinik Thongkrong, terima kasih atas kebersamaannya selama ini, dan
8. Sahabat-sahabatku Fakultas Geografi angkatan 2008 (aku tak akan melupakan kalian dan aku akan selalu merindukan kalian).

Sebagai manusia biasa, penulis menyadari bahwa skripsi ini masih jauh dari sempurna. Karenanya baik dan buruk atas karya tersebut penulis menyerahkan sepenuhnya kepada pembaca dan semoga skripsi ini dapat memberikan manfaar bagi yang menggunakannya.

Wasalamu'alaikum wr. wb.

Surakarta, 20 September 2012



Sunarwan

## ABSTRAK

Penelitian ini dilakukan di Kecamatan Tawangmangu, Kabupaten Karanganyar dengan judul “ANALISIS POTENSI OBYEK WISATA ALAM GROJOGANSEWU TERHADAP PENGEMBANGAN WISATA DI KECAMATAN TAWANGMANGU, KABUPATEN KARANGANYAR”, bertujuan ; (1) mengetahui klasifikasi potensi obyek wisata di kawasan Tawangmangu, Kabupaten Karanganyar, (2) mengetahui pengaruh obyek wisata Grojogansewu terhadap obyek wisata kecil di Kecamatan Tawangmangu, (3) mengetahui prioritas pengembangan obyek wisata alam di Kecamatan Tawangmangu.

Metode yang digunakan adalah analisis data sekunder, data tersebut kemudian diolah dan analisis dengan menggunakan teknik skoring dan SWOT. Hasil skoring kemudian digabungkan untuk melihat nilai klasifikasi yang seterusnya dapat dipetakan, nilai gabungan tersebut adalah 44 untuk klasifikasi gabungan Grojogansewu, 38 untuk Taman Ria Balekambang dan 32 untuk Sekipan, selanjutnya akan di analisis menggunakan analisis SWOT untuk melihat kelemahan, kelebihan dan kesempatan peluang yang ada. Dari analisis tersebut didapatkan bahwa obyek wisata Grojogansewu memiliki nilai klasifikasi tertinggi, sehingga menjadikan *Leading industry* dan *Spread Effect* untuk obyek wisata disekitarnya.

Berdasarkan analisis SWOT juga *Leading industry* maka akan didapatkan peta prioritas arah pengembangan obyek wisata di Kecamatan Tawangmangu. Prioritas yang pertama adalah obyek wisata Grojogansewu, yang kedua adalah Taman Ria Balekambang, dan yang ke tiga adalah Sekipan.



## DAFTAR ISI

HALAMAN JUDUL.....	i
HALAMAN PENGESAHAN.....	ii
HALAMAN PERNYATAAN.....	iii
MOTTO DAN PERSEMBAHAN.....	iv
KATA PENGANTAR.....	v
ABSTRAK.....	vii
DAFTAR ISI.....	viii
DAFTAR TABEL.....	xi
DAFTAR PETA.....	xii
DAFTAR GAMBAR.....	xiii
BAB I PENDAHULUAN.....	1
1.1 Latar Belakang penelitian.....	1
1.2 Perumusan Masalah.....	5
1.3 Tujuan Penelitian.....	5
1.4 Manfaat Penelitian .....	5
1.5 Telaah Pustaka dan Penelitian Sebelumnya .....	6
1.6 Kerangka Penelitian.....	9
1.7 Metode Penelitian.....	12
1.7.1. Penentuan Daerah Penelitian.....	12
1.7.2. Metode Pengumpulan Data .....	12
1.7.3. Teknik pengolahan dan Analisis Data.....	14
1.7.3.1 Analisis SWOT.....	17
1.7.3.2 konsep <i>leading industry</i> .....	18
1.8 Batasan Operasiaonal.....	20
BAB II KONDISI GEOGRAFIS DAERAH PENELITIAN .....	21
2.1 Letak, Luas dan Batas Wilayah.....	21
2.2 Keadaan Alam .....	22

1.2.1. Iklim dan Cuaca .....	22
1.2.2. Geomorfologi .....	25
1.2.3. Jenis Tanah.....	26
1.2.4. Hidrologi .....	26
1.2.5. Penggunaan Lahan .....	26
2.3 Kependudukan .....	27
2.3.1. Jumlah Pendudukl .....	28
2.3.2. Kepadatan Penduduk.....	28
2.3.3. Komposisi Penduduk .....	29
2.3.3.1 Komposisi Penduduk Menurut Umur dan Jenis Kelamin.....	30
2.3.3.2 Komposisi Penduduk Menurut Tingkat Pendidikan....	31
2.3.3.3. Komposisi Penduduk Menurut Mata Pencahariaan.....	32
<b>BAB III KEPARIWISATAAN DI KABUPATEN KARANGANYAR.....</b>	<b>35</b>
3.1 Kebijakan Kepariwisata Daerah .....	35
3.2 Pokok-pokok Program Pengembangan Pariwisata Kabupaten Karanganyar.....	36
3.3 Jenis dan Macam Obyek Wisata di Kabupaten Karanganyar.....	39
3.3.1. Grojogansewu.....	41
3.3.2. Taman Ria Balekambang .....	42
3.3.3. Sekipan.....	43
<b>BAB IV HASIL DAN PEMBAHASAN.....</b>	<b>45</b>
4.1 Karakteristik Obyek Wisata atau Daya Tarik Wisata.....	45
4.2 Potensi Obyek Wisata .....	48
4.2.1. Identifikasi Potensi Internal .....	48
4.2.2. Identifikasi Potensi Eksternal .....	49
4.2.3. Identifikasi Potensi Fisik.....	50
4.3 Penilaian Klasifikasi Tingkat Potensi Obyek Wisata.....	50
4.3.1 Penilaian Klasifikasi Potensi Internal.....	51

4.3.2	Penilaian Klasifikasi Potensi Eksternal.....	52
4.3.3	Penilaian Klasifikasi Potensi Fisik.....	54
4.4	Klasifikasi Potensi Gabungan Obyek Wisata.....	55
4.5	Analisis SWOT.....	56
4.6	Konsep <i>Leading industry</i> dan <i>Spread effects</i> .....	60
4.7	Prioritas dan Arah Pengembangan Wisata.....	62
BAB V	PENUTUP .....	69
5.1	Kesimpulan.....	69
5.2	Saran .....	70
DAFTAR PUSTAKA	.....	72

## DAFTAR TABEL

1.1. Jumlah Pengunjung Obyek wisata Kawasan Tawangmangu.....	3
1.2. Perbandingan Penelitian Sebelumnya.....	8
1.3. Variabel Penelitian.....	14
2.1. Luas Wilayah Kecamatan Tawangmangu.....	22
2.2. Data Curah Hujan Bulanan Kecamatan Tawangmangu.....	23
2.3. Penggunaan Lahan Kecamatan Tawangmangu.....	27
2.4. Pertumbuhan Penduduk Kecamatan Tawamangu.....	28
2.5. Jumlah Penduduk Per Desa Kecamatan Tawangmangu.....	29
2.6. Komposisi Penduduk Menurut Umur dan Jenis Kelamin.....	30
2.7. Komposisi Penduduk Menurut Tingkat Pendidikan.....	31
2.8. Komposisi Penduduk Menurut Mata Pencaharian.....	32
4.1. Hasil Pengamatan (observasi) Berdasarkan Indikator Potensi Internal...	48
4.2. Hasil Pengamatan (observasi) Berdasarkan Indikator Potensi Eksternal..	49
4.3. Hasil Pengamatan (observasi) Berdasarkan Indikator Potensi Fisik.....	50
4.4. Penilaian Potensi Internal Obyek Wisata.....	51
4.5. Penilaian Potensi Eksternal Obyek Wisata.....	53
4.6. Penilaian Potensi Fisik Pendukung Obyek.....	54
4.7. Klasifikasi potensi Gabungan Obyek Wisata.....	55
4.8. Matrik SWOT obyek wisata Grojogansewu.....	56
4.9. Matrik SWOT Obyek Wisata Taman Ria Balekambang.....	57
4.10. Matrik SWOT Obyek Wisata Sekipan.....	59
4.11. Kriteria <i>Leading Industy</i> dan <i>Spread effects</i> .....	61

## DAFTAR GAMBAR DAN PETA

1.1. Diagram Alir Penelitian.....	11
1.2. Skema Leading Industry .....	19
2.1. Klasifikasi Tipe Iklim.....	24
2.2. Peta Administrasi Kecamatan Tawangmangu.....	34
3.1. Grojogansewu.....	42
3.2. Taman Ria Balekambang.....	43
3.3. Sekipan.....	43
4.1. Peta Potensi Internal Obyek Wisata Kecamatan Tawangmangu.....	64
4.2. Peta Potensi Eksternal Obyek Wisata Kecamatan Tawangmangu.....	65
4.3. Peta Potensi Fisik Obyek Wisata Kecamatan.....	66
4.4. Peta Potensi Gabungan Obyek Wisata Kecamatan Tawangmangu.....	67
4.5. Peta Arah Pengembangan Obyek Wisata Kecamatan Tawangmangu...	78